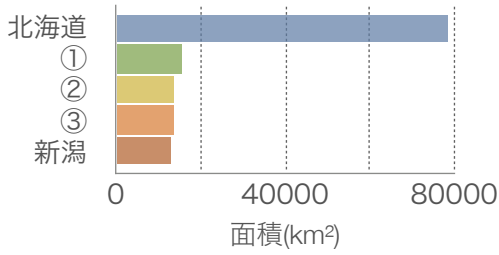
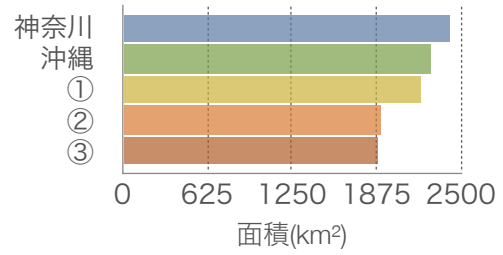


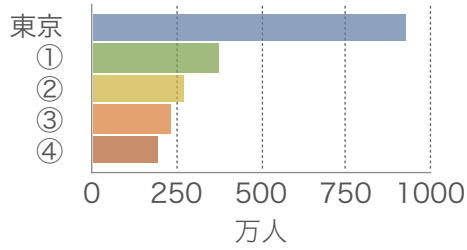
面積の大きい都道府県



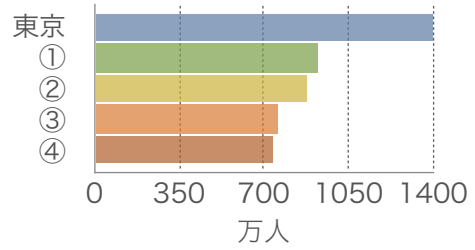
面積の小さい都道府県



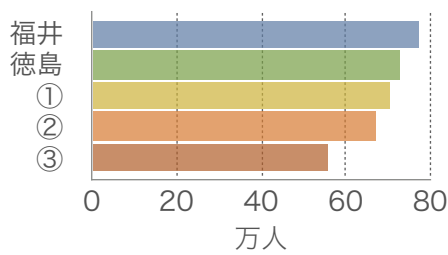
人口の多い都市



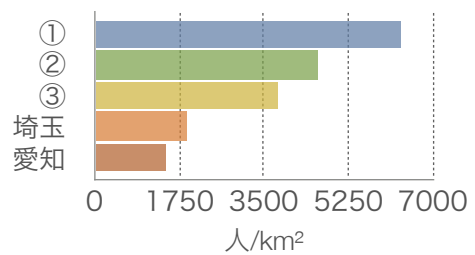
人口の多い都道府県



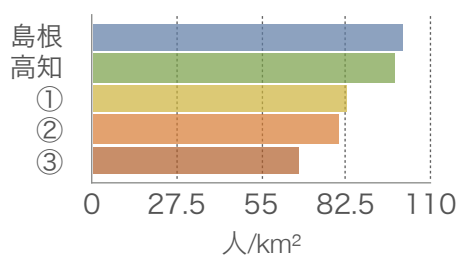
人口の少ない都道府県



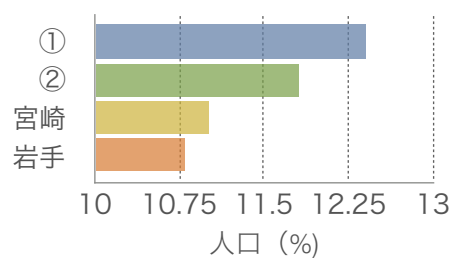
人口密度の高い都道府県



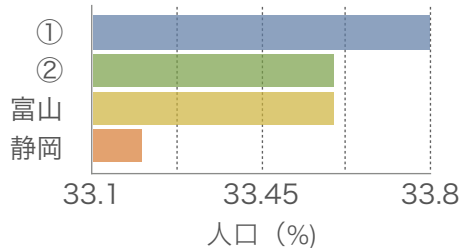
人口密度の低い都道府県



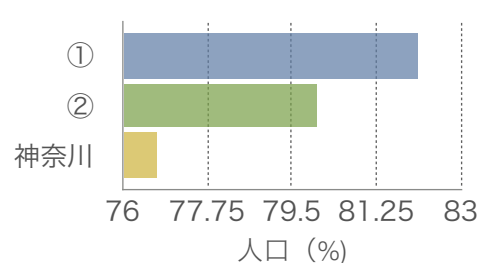
第一次産業の人口割合が高い都道府県



第二次産業の人口割合が高い都道府県




第三次産業の人口割合が高い都道府県



面積の小さい都道府県

- ①東京
- ②大阪
- ③香川



暗記法 「かがおおきいとき、おきるかな？」

面積の大きい都道府県

- ①岩手
- ②福島
- ③長野



暗記法 「ほい！ふなに（船荷）」

人口の多い都道府県

- ①神奈川
- ②大阪
- ③愛知
- ④埼玉



暗記法 「東横大名さ！」をそのまま県にして。
ただし「さ！」の小さい「っ」が無いので埼玉！

人口の多い都市

- ①横浜
- ②大阪
- ③名古屋
- ④札幌



暗記法 「東横大名さっ！」
さっ！の小さい「っ」が札幌という意味。

人口密度の高い都道府県

- ①東京
- ②大阪
- ③神奈川



東京は当然として、大阪は人口は神奈川より少ないが面積が狭いから人口密度だと上回る。

人口の少ない都道府県

- ①高知
- ②島根
- ③鳥取



ワースト4の「徳島・高知」「島根・鳥取」は参議院都道府県選挙区で「合区」となった県。

第一次産業の人口割合が高い都道府県

- ①青森
- ②高知



りんごの青森、促成野菜の高知と農業県がやはり上位。意外なのは北海道で7%と低い！少人数の大農法のためか。

人口密度の低い都道府県

- ①秋田
- ②岩手
- ③北海道



面積が大きく、人口が少なそうな県をイメージしてみてください！

第三次産業の人口割合が高い都道府県

- ①東京
- ②沖縄



第三次産業は商業・サービス業。東京の1位は簡単。沖縄は観光業。米軍基地相手の商売も意外と多い。

第二次産業の人口割合が高い都道府県

- ①滋賀
- ②愛知



工業なら1位は愛知だろ、と誰でも思うはず。ところが滋賀だった！滋賀は名神高速など交通利便性や琵琶湖の水資源などで工業の適地。